



¿Cómo llegar al Colegio de San Ildefonso?



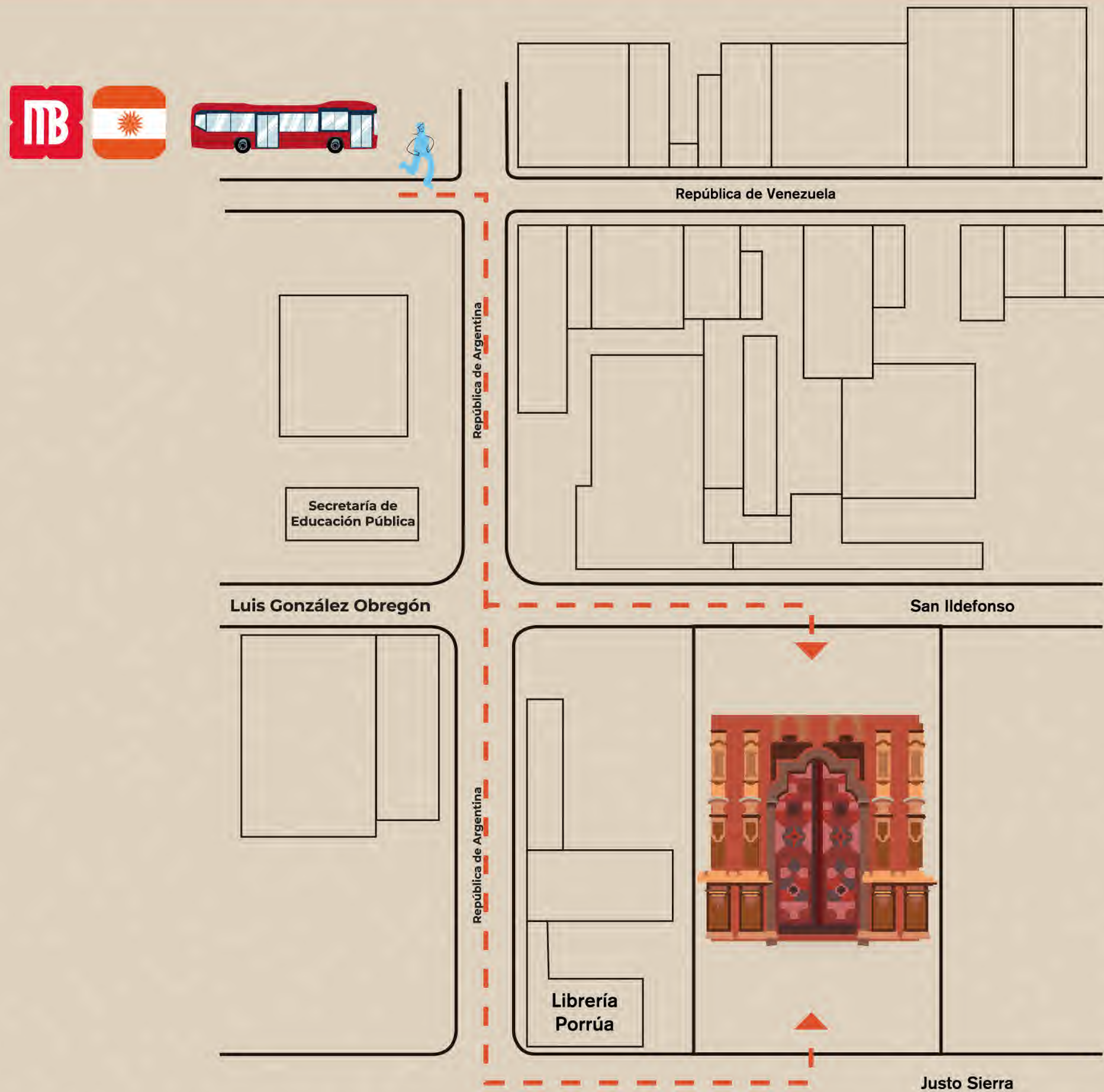
Si eres usuario del Metro, la estación Zócalo (Línea 2) es la opción más directa. Camina 5 minutos entre la Catedral Metropolitana y el Templo Mayor, hasta la calle Justo Sierra, donde encontrarás una librería Porrúa frente a ti. ¡El acceso se ubica a unos cuantos pasos hacia la derecha!



 **Línea 2 Cuatro Caminos-Tasqueña**

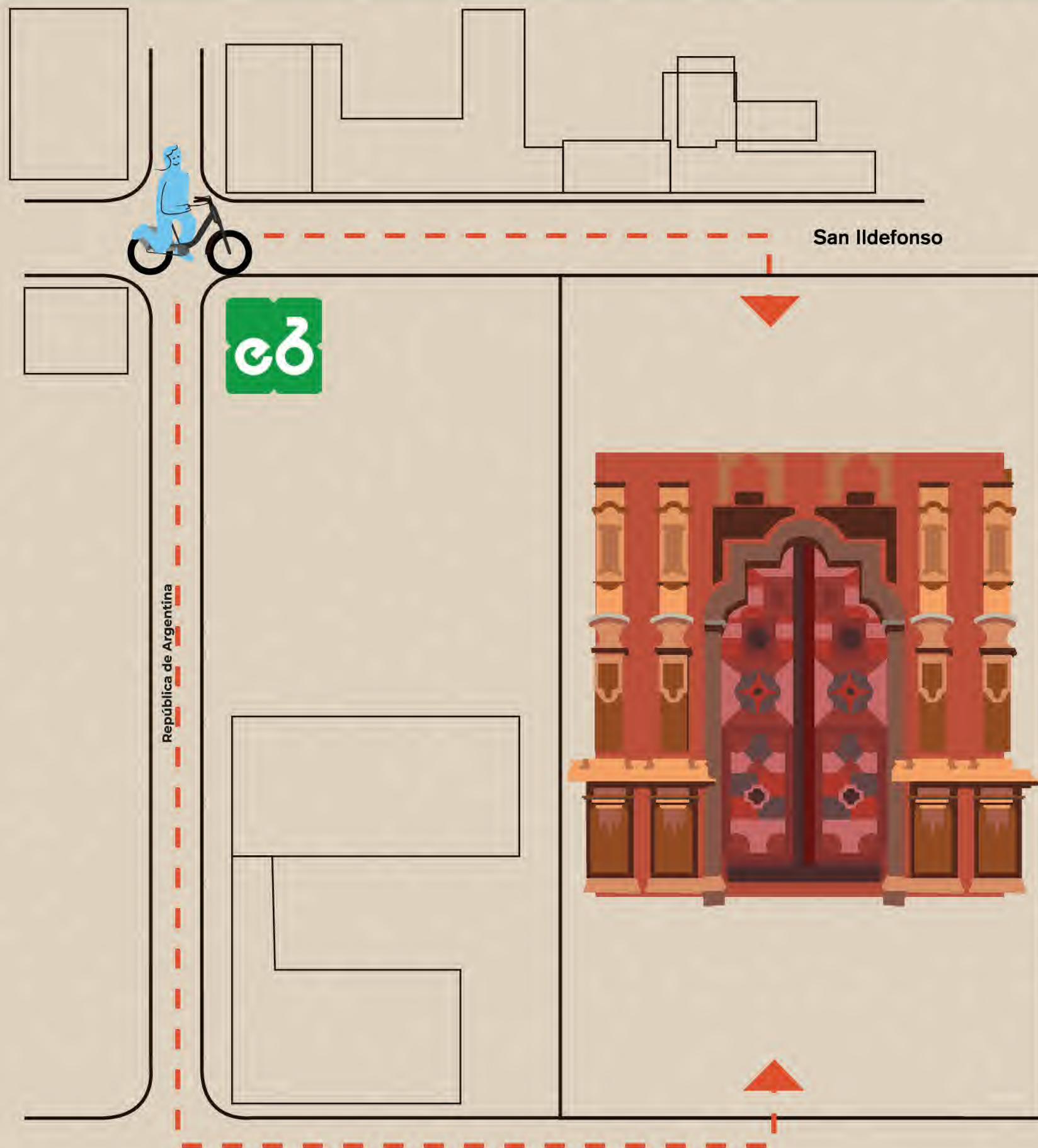


Para llegar por Metrobús, debes bajarte en la estación República de Argentina (Línea 4) y caminar 3 minutos sobre la calle de mismo nombre, hasta las calles San Ildefonso o Justo Sierra. En ambas podemos brindarte el acceso.






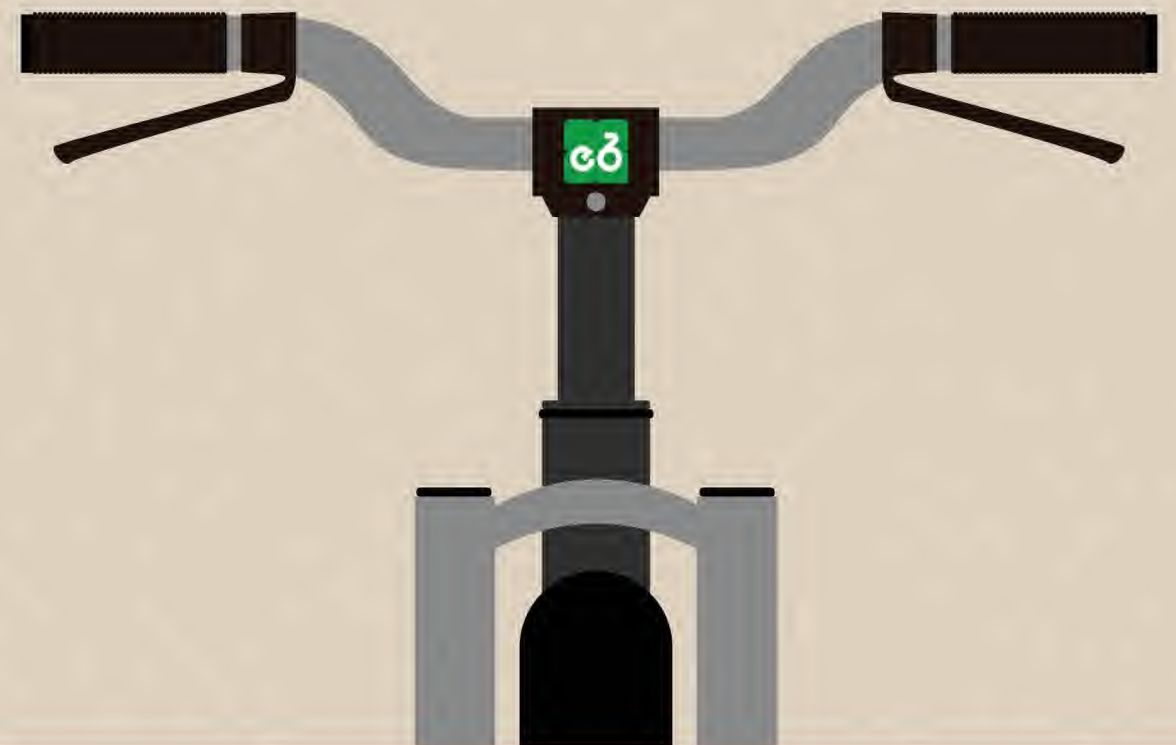
Línea 4 San Lázaro-Buenavista ruta norte

El Colegio también cuenta con una estación Ecobici sobre la calle República de Argentina.
Esta es una alternativa mucho más ecológica y cercana, recomendada si te gusta trasladarte en bicicleta.



Algunas estaciones alternativas

-  Monte de Piedad, Centro
-  Lic. Verdad-Moneda, Centro
-  República de Cuba, Centro





Si viajas en un vehículo particular, en las cercanías del Colegio se encuentran varios estacionamientos públicos a menos de 10 minutos (¡a pie!).

